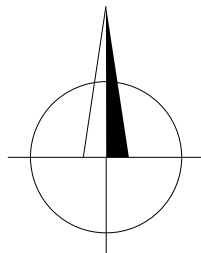






LEGENDA:

- HRANICE ZÁJMOVÉHO ÚZEMÍ
- ZATRUBNĚNÝ TOK KOPŘIVNIČKA



ZMĚNA VÝKRESU:				
Č. ZMĚNY	PŘEDMĚT ZMĚNY	ZMĚNU PROVEDL	PODPIS	DATUM ZMĚNY
1				
2				
3				

A

SOUŘADNICOVÝ SYSTÉM : JTSK				
VÝŠKOVÝ SYSTÉM : B.p.v.				
VEDOUČÍ PROJEKTANT - HIP	ING. LENČUCHA RÓBERT			
ZODPOVĚDNÝ PROJEKTANT	ING. LENČUCHA RÓBERT			
VYPRACOVAL	ING. PRŮŠA RICHARD			
KONTROLOVAL	ING. LEGERSKÝ ZDENĚK			
KRAJ, ObÚ	MORAVSKOSLEZSKÝ, KOPŘIVNICE			
OBJEDNATEL, INVESTOR	MĚSTO KOPŘIVNICE			
NÁZEV AKCE: REVITALIZACE CENTRA MĚSTA MĚSTA KOPŘIVNICE - PROJEKTOVÁ DOKUMENTACE II.			DATUM	01/2019
			FORMÁT	3 A4
			MĚŘITKO	1:2500
			STUPEŇ	PDPS
			ZAK. ČÍSLO	170009
NÁZEV OBJEKTU: SOUHRNNÉ ŘEŠENÍ STAVBY				
NÁZEV VÝKRESU: PŘEHLEDNÁ SITUACE			Č. SOUPRAVY	Č. VÝKRESU 01